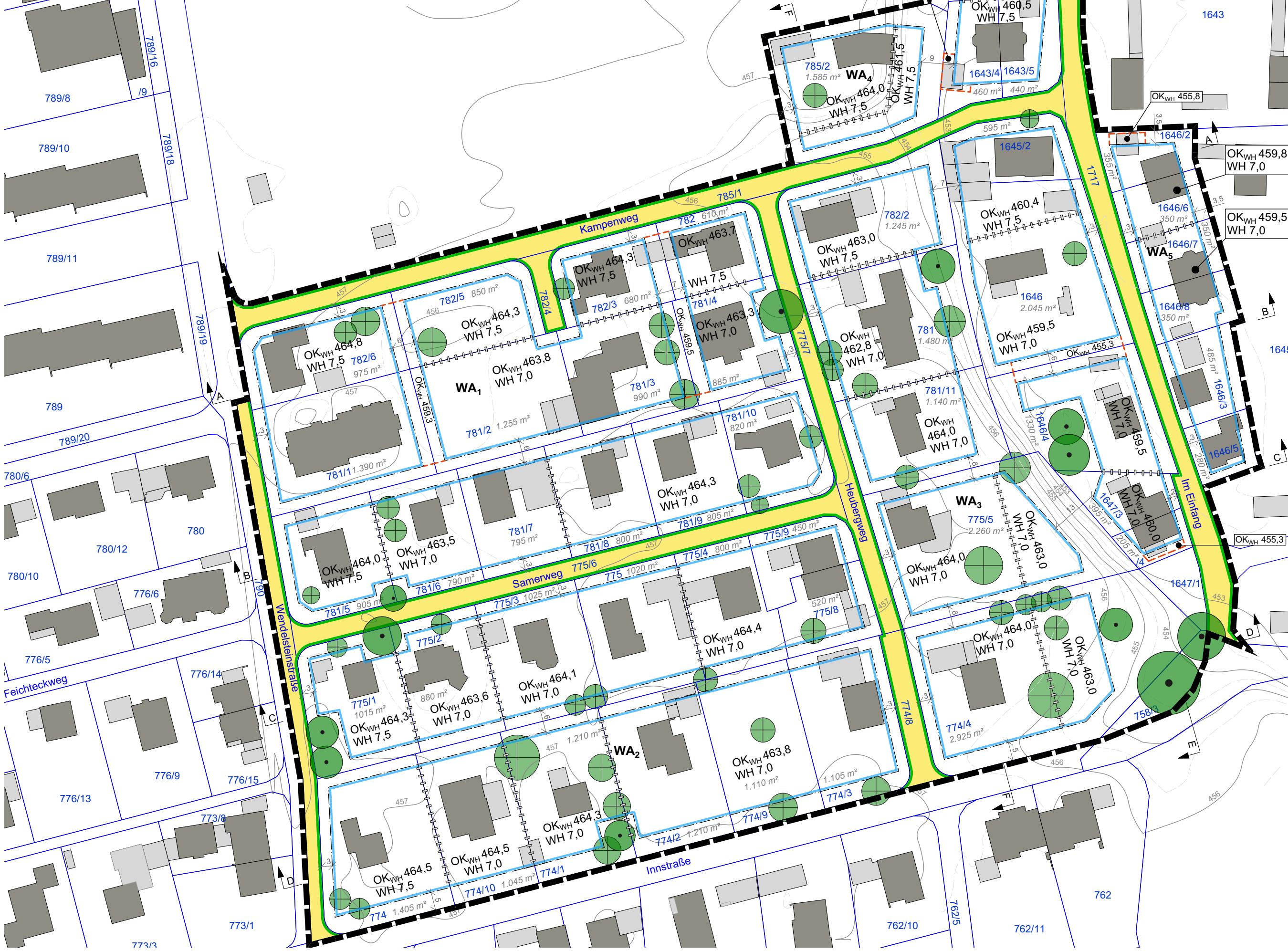


Präambel

Die Gemeinde Raubling erlässt aufgrund des §10 in Verbindung mit den §§ 1, 1a, 2, 3, 4, 8, 9, 13 und 13a des Baugesetzbuches (BauGB), des §11 des Bundesnaturschutzgesetzes (BNatSchG), der Art. 81, 5, 6 und 7 der Bayerischen Bauordnung (BayBO), des Art. 23 der Gemeindeordnung für den Freistaat Bayern (GO) und der Verordnung über die bauliche Nutzung der Grundstücke (BauNVO) den Bebauungsplan "Raubling Ost" - Teil IV als Satzung vom Der Bebauungsplan verdrängt den bestehenden Bebauungsplan "Raubling Ost" - Teil IV aus dem Jahr 2007 hinsichtlich seiner Planzeichnung und aller seiner Festsetzungen, vollständig.

A) Planzeichnung

Zeichnung ist zur Maßentnahme geeignet



B) FESTSETZUNG DURCH TEXT UND PLANZEICHEN

§ 1 Allgemeines

- Grenze des räumlichen Geltungsbereichs
- Maßzahl in Metern (z.B. 6 m)

§ 2 Art der Baulichen Nutzung

WA₁ Allgemeines Wohngebiet nach §4 BauNVO mit Nummer (z.B. Nr. 1)

§ 3 Maß der baulichen Nutzung

§ 3.1 Maximal zulässige Grundfläche und Geschossfläche

- In den Allgemeinen Wohngebieten nach §2 ist eine maximal zulässige Grundflächenzahl (GRZ) von 0,3 zulässig
- Die nach §3.1 (1) festgesetzte maximale Grundfläche darf durch Terrassen, Balkone und Loggien bis zu einer Grundflächenzahl GRZ von 0,33 überschritten werden.
- Die nach §3.1 (1) und (2) festgesetzte Grundflächenzahl darf bis zu einer Grundflächenzahl GRZ von 0,45 (inkl. Hauptanlagen bzw. Flächen nach §3.1 (1) und (2)) durch folgende Anlagen überschritten werden:
 - Garagen und Carports
 - Nebenanlagen im Sinne des §14 BauNVO
- Die nach §3.1 (1), (2) und (3) festgesetzte Grundflächenzahl darf bis zu einer maximalen Grundflächenzahl GRZ von 0,55 (inkl. Hauptanlagen und Flächen nach §3.1 (1), (2) und (3)) durch folgende Anlagen überschritten werden:
 - bauliche Anlagen unterhalb der Geländeoberfläche durch die das Baugrundstück lediglich unterbaut wird (z.B. Tiefgaragen)
 - Stellplätze, Zuwegungen und Zufahrten
- Über die Festsetzungen nach §3.1 (1), (2) (3) und (4) hinaus, sind weitere Überschreitungen im Sinne des § 19 Abs. 4 Satz 2 BauNVO, nicht zulässig.

§ 3.2 Höhenentwicklung

- OK_{max} 464,7 Maximal zulässige absolute Oberkante der Wandhöhe nach §3.2 (2) über Normalhöhennull (z.B. Oberkante Wandhöhe 464,7 m über NN)
- WH 7,0 Maximal zulässige Wandhöhe in Meter (z.B. 7,00 m)
Die Wandhöhe ist der Abstand zwischen unterem und oberem Bezugspunkt. Unterer Bezugspunkt ist der Schnittpunkt der Außenkante der Außenwand mit dem geplanten Gelände. Oberer Bezugspunkt ist der Schnittpunkt der Außenkante der Außenwand mit der Dachhaut an der jeweiligen Traufseite bzw. der obere Abschluss der Absturzsicherung von Dachterrassen und Balkonen, bei Flachdächern die Oberkante des oberen Abschlusses der Attika.
- Abgrenzung unterschiedlicher Höhenentwicklungen

§ 4 Bauweise

Für das gesamte Plangebiet ist eine abweichende Bauweise festgesetzt. Es sind nur Gebäude mit seitlichem Grenzabstand als Einzelhäuser, Doppelhäuser oder Hausgruppen zulässig. Die Länge dieser Hausformen darf höchstens 24m betragen.

§ 5 Baugrenzen, überbaubare Grundstücksfläche

- Baugrenze
- Die nach §5 (1) festgesetzten Baugrenzen dürfen durch Balkone und Vordächer o.Ä. auf 33% der entsprechenden Fassade um zu 1,5 m überschritten werden. Es ist jedoch ein Mindestabstand von 2 m zur Grundgrenze einzuhalten.

§ 6 Abstandsflächen

Im gesamten Geltungsbereich des Bebauungsplans sind die Regelungen zu Abstandsflächen nach Art. 6 (5) Satz 1 BayBO einzuhalten.

§ 7 Dächer

- Bei Dachflächen größer 5 m² sind ausschließlich symmetrische Satteldächer und Walmdächer mit einer Dachneigung von 20° bis 30° zulässig.
- Der First des Hauptgebäudes ist parallel der längeren Seite des Hauptbaukörpers auszurichten und in dessen Mitte zu situieren.
- Grenzständige, aneinander gebaute Häuser oder Nebengebäude sind profilig und mit einer einheitlichen Dachform, -deckung und -neigung auszuführen. Sie müssen giebelseitig aneinander gebaut werden. (Gilt nicht für Nebenanlagen an Hauptanlagen)
- Quergiebel müssen folgenden Bedingungen entsprechen:
 - Die Dachneigung darf max. 5° steiler als das Hauptdach sein.
 - Der First des Quergiebels muss mindestens 0,5 m unter dem First des Hauptdaches liegen.
 - Die Traufe des Quergiebels darf max. 0,5 m über der Traufe des Hauptdaches liegen. Hier gilt der Abstand zwischen Oberkante der Traufe des Hauptdaches und Unterseite der Traufe des Quergiebels.
 - Je Gebäude sind maximal zwei Quergiebel, jedoch nur einer je Gebäudeseite zulässig.
 - Quergiebel dürfen 30% der Breite der zugehörigen Fassade nicht überschreiten
- Gaube sind auf bis zu 60% der Gebäudelänge mit einer maximalen Breite von 2,5m je Gaube und einem Mindestabstand von 1,5m zwischen den einzelnen Gauben und zum Ortsgang zulässig.
- Im gesamten Geltungsbereich gilt, abweichend von §7 (1):
Dem Hauptdach untergeordnete Flächen, welche maximal 10% der Gesamtdachfläche ausmachen und deren höchster Punkt mindestens 60 cm unter der realisierten OK_{max} entsprechend der Definition des oberen Bezugspunktes aus §3.2 (2) des Hauptdaches liegen, sind als Flachdächer bzw. flachgeneigte Dächer (auch Pultdächer) zulässig.
- Als Dachdeckung sind bei Dachflächen größer 5 m² nur matte Dachziegel oder Dachsteine in Braun-, Rot- und Anthrazitönen zulässig. Auf Dächern nach §7 (6) sind ebenfalls Flachdächer, Blechdeckungen, Kiesbeläge oder Gründächer zulässig.
- Carports, als an mindestens 3 Seiten komplett offene Überdachungen über baurechtlich notwendigen Stellplätzen, und Tiefgarageneinfahrten dürfen abweichend von den Festsetzungen der §7 (1) und (7) auch mit Flach- und Metalldächern bis zu 5° Neigung ausgeführt werden. Hier sind Blechdeckungen, Kies und Gründächer zulässig.
- Auf Wintergärten sind abweichend von §7 (1) und (7), bis zu einer Größe von 20 m², transparente Dächer zulässig. Sie müssen kein Satteldach haben.

§ 8 Nebenanlagen

- Umgrenzung von Flächen für Nebenanlagen und Garagen
- Garagen, Carports und Nebenanlagen nach §14 BauNVO mit einer Grundfläche über 5 m² sind nur innerhalb der Flächen für Nebenanlagen und Garagen nach §8 (1) und in den Bauräume nach §5 (1) zulässig.
- Die Dächer von Nebenanlagen über 5 m² Grundfläche müssen die Anforderungen an Dächer gemäß §7 erfüllen. Darüber hinaus sind sie mit der identischen Dachdeckung wie die dazugehörigen Hauptgebäude zu versehen.
- Von den Regelungen nach §8 (2) ausgenommen sind:
 - offene Stellplätze
 - offene, nicht überdachte Sitzbereiche (Terrassen)
 - Stützmauern
 - Einfriedungen
 - Zufahrten und Zuwegungen
 - Anlagen unterhalb der Geländeoberfläche, durch die das Baugrundstück lediglich unterbaut wird.

§ 9 Einfriedungen

- Maschendraht- und Gitterzäune sind mit heimischen Laubgehölzen zu hinterpflanzen. Zäune dürfen eine Höhe von 1,5 m nicht überschreiten.
- Mauern und massive (gemauert, betoniert o.Ä.) Pfeiler oder Sockel sind nicht zulässig. Abweichend sind beidseitig von Toren und Türen in der Einfriedung jeweils beidseitig bis zu 60 cm breite massive Pfeiler zulässig.
- Zäune sind ohne Sockel auszuführen und dürfen nicht eingegraben werden. Sie müssen einen Abstand von mindestens 10cm zum Boden haben. Ein freier Durchgang für Kleinsäugtiere muss möglich bleiben.
- Vor Toren, Ketten oder Schranken als Absperrung zur öffentlichen Straßenverkehrsfläche ist ein Stauraum von mindestens 5m ohne Einfriedung vorzusehen.

§ 10 Aufschüttungen und Abgrabungen

- Aufschüttungen und Abgrabungen sind in den allgemeinen Wohngebieten nur zur Integration der Hauptgebäude, Nebenanlagen und Stellplätze mit ihren Zufahrten in die bestehende Topographie, zum höhenmäßigen Angleich der Zufahrten an die öffentliche Verkehrsfläche, der Anlage von Versickerungsmulden und zur Errichtung eines Gartenteichs von max. 20m², zulässig. Sie sind nur bis zu einer Differenz von 50 cm gegenüber dem bestehenden Gelände zulässig.
- Die durch Abgrabungen und Aufschüttungen erzeugte Böschungsneigung darf nicht steiler als ein Verhältnis von 1 zu 2 (Höhe zu Länge) sein.

§ 11 Verkehrsflächen

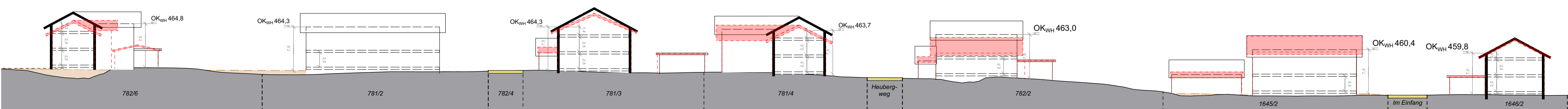
- öffentliche Straßenverkehrsfläche
- Straßenbegrenzungslinie

§ 12 Grünordnung

- Alle befestigten Flächen, mit Ausnahme der öffentlichen Straßenverkehrsflächen, sind mit versickerungsfähigen Belägen auszuführen.
- Je angefangenen 400 m² Grundstücksfläche ist mindestens ein heimischer Laubbäume mit einer zu erwartenden Endwuchshöhe von min. 10 m, mit der Mindestqualität Hochstamm 3x verpflanzt, Stammumfang 16-18cm zu pflanzen oder ein entsprechender, bestehender Baum zu erhalten. Die Bäume nach §12 (4) dürfen darauf angerechnet werden.
- Die in §12 (2) festgesetzten Pflanzungen sind auf Dauer zu erhalten. Diese Bäume dürfen nur aus dringenden Gründen der Verkehrssicherheit oder nach ihrem vollständigen Absterben gefällt werden. Eine Fällung ist mit der Ersatzpflanzung eines Baums entsprechend der Pflanzqualität nach §14 (2) zu kompensieren.
- Bäume zu erhalten (Darstellung nach tatsächlichem Kronendurchmesser)

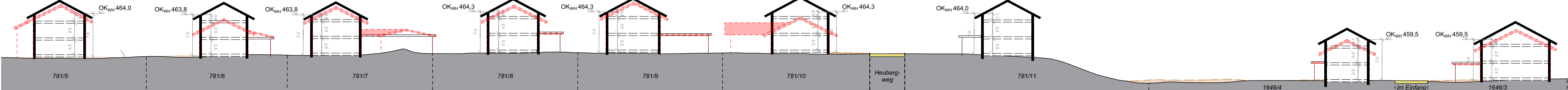
E) SCHNITTE ALS HINWEIS (Maßstab 1:500)

Schnitt A-A



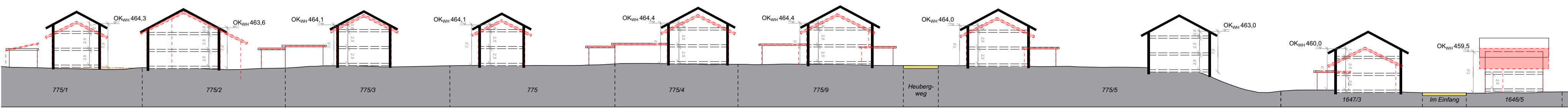
Basishöhe: 450,00m Bestand: Mögliche Nachverdichtung (Beispiel):

Schnitt B-B



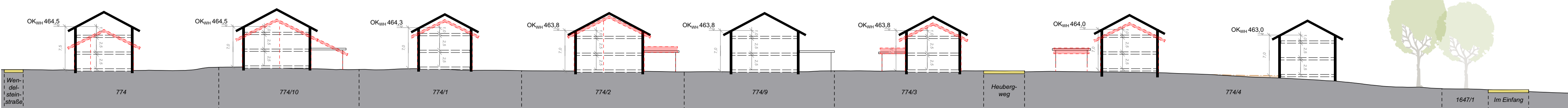
Basishöhe: 450,00m Bestand: Mögliche Nachverdichtung (Beispiel):

Schnitt C-C




Basishöhe: 450,00m Bestand: Mögliche Nachverdichtung (Beispiel):

Schnitt D-D



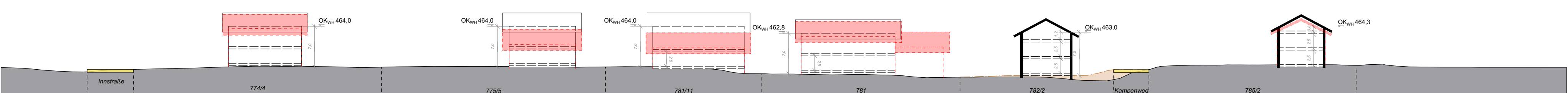
Basishöhe: 450,00m Bestand: Mögliche Nachverdichtung (Beispiel):

Schnitt E-E



Basishöhe: 450,00m Bestand: Mögliche Nachverdichtung (Beispiel):

Schnitt F-F



Basishöhe: 450,00m Bestand: Mögliche Nachverdichtung (Beispiel):

D) HINWEISE DURCH TEXT UND PLANZEICHEN

1. Hinweise durch Planzeichen

- Flurstücksgrenzen und Flurstücksnummern
- Bestehende Baukörper
- Größe der bestehenden Grundstücke
- Höhenschichtlinie in 0,5 Metern
- Größere Bestandsgehölze als Hinweis, Erhalt empfohlen (Darstellung nach Luftbild)

2. Gemeindliche Satzungen

Im Bereich des Bebauungsplanes sind besonders folgende Satzungen der Gemeinde Raubling von Belang. Sie gelten jeweils in der aktuellsten Fassung. Die angegebenen Daten verweisen lediglich auf die neuste Fassung bei Aufstellung des Bebauungsplanes.

- Garagen und Stellplatzsatzung der Gemeinde Raubling vom 24.04.2007

3. Hinweis zur Beseitigung von Niederschlagswasser

Wo die Untergrundverhältnisse es zulassen, ist Niederschlagswasser nach den Vorgaben der Niederschlagswasser-Freistellungsverordnung (NWGrEV) in Verbindung mit der TRENGW über die belebte Bodenzone zu versickern.
Kann die Flächenversickerung oder das Anlegen von Mulden aus Platzgründen nicht verwirklicht werden, ist eine linienförmige Versickerung über Riegeln oder Sickerrohre anzustreben. Die punktuelle Versickerung von Regenwasser über einen Sickerschacht ist nur anzuwenden, wenn zwingende Gründe (ungünstige Untergrundverhältnisse) eine der vorgenannten Lösungen ausschließen. Die Sohle einer Versickerungsanlage darf im Rahmen der erlaubnisfreien Versickerung gemäß NWFrEV nicht tiefer als 5 m unter Geländeoberkante liegen. Alternativ ist die Versickerung beim Landratsamt Rosenheim - Wasserrecht wasserrechtlich zu beantragen.

4. Hinweis zum baulichern Schutz gegen Starkregenereignisse

Im Rahmen des Klimawandels kann es verstärkt zu Starkregenereignissen und in der Folge zu wild abfließendem Oberflächen- bzw. Schichtwasser kommen. Hinsichtlich dieser Gefahren wird die Einhaltung folgender baulicher Rahmenbedingungen empfohlen.

- Die Oberkante des Rohfußbodens des Erdgeschosses sollte mindestens 25 cm über der Oberkante der nächsten angrenzenden Straße liegen.
- Das Gebäude sollte bis mindestens 25 cm über der Oberkante der nächsten angrenzenden Straße wasserdicht errichtet werden (Keller wasserdicht und ggf. auftriebssicher, dies gilt auch für Kelleröffnungen, Lichtschächte, Zugänge, Installationsdurchführungen etc.).
- Nachteilige Veränderungen des Oberflächenabflusses für angrenzende Bebauung und Grundstücke durch Baumaßnahmen sind nicht zulässig (§37 WHG). Es dürfen keine Geländeveränderungen (Auffüllungen, Aufkanten etc.) durchgeführt werden, die wild abfließendes Wasser aufstauen oder schädlich umlenken können.

5. Hinweis zum Denkmalschutz

- Bodendenkmäler und archäologische Bodenfunde, die bei Bauarbeiten zu Tage treten, unterliegen nach Art. 8 BayDSchG der gesetzlichen Meldepflicht. Sie sind dem Bayrischen Landesamt für Denkmalpflege unverzüglich bekannt zu machen.
- Aufgefundene Gegenstände und deren Fundorte sind bis zum Ablauf einer Woche nach der Anzeige unverändert zu belassen, wenn nicht die Untere Denkmalschutzbehörde die Gegenstände vorher freigibt oder die Fortsetzung der Arbeiten gestattet.

6. Hinweis zum Schutz des Bodens

Bodenarbeiten, insbesondere der Schutz des Oberbodens, sind nach DIN 18915 durchzuführen. Oberboden ist vor Beginn baulicher Arbeiten abzutragen und abseits des Baustellenbetriebes getrennt zu lagern. Er darf nicht durch Baumaschinen verdichtet, mit Unterboden vermisch oder überlagert werden. Die Bodenmieten sind bei einer Lagerungsdauer von mehr als 2 Monaten zu begrünen.

7. Hinweise zur Grünordnung

Fristsetzung:
Die Pflanzungen nach §12 (2) sind spätestens in der, auf die Nutzungsaufnahme des jeweiligen Gebäudes folgenden Pflanzperiode (Herbst/Frühjahr) durchzuführen. Etwaige Ausfälle sind spätestens in der nächsten, auf die Pflanzung folgenden Herbst-Pflanzperiode nachzupflanzen.

F) VERFAHRENSVERMERKE

Die Gemeinde Raubling hat mit Beschluss des Gemeinderats vom2020 die Neuaufstellung des Bebauungsplans "Raubling Ost-Teil IV" im beschleunigten Verfahren als Bebauungsplan der Innenentwicklung nach §13a BauGB beschlossen. Der Aufstellungsbeschluss, die Durchführung des beschleunigten Verfahrens nach §13a BauGB sowie die Unterrichtung der Öffentlichkeit gem. §13a Abs. 3 Nr.2 BauGB wurde am2020 ortsüblich bekannt gemacht. Die frühzeitige Unterrichtung der Öffentlichkeit erfolgte vom2020 bis einschließlich2020.

Der Vorentwurf des Bebauungsplans "Raubling Ost-Teil IV" mit Begründung, in der Fassung vom2020, wurde am2020 durch den Gemeinderat gebilligt. Er wurde gem. §3 Abs.2 BauGB in der Zeit vom2020 bis2020 öffentlich ausgestellt. Die Beteiligung der Behörden und sonstigen Träger öffentlicher Belange nach §4 Abs.2 BauGB erfolgte mit Schreiben vom2020. Die Beteiligung der Öffentlichkeit wurde am2020 öffentlich bekanntgemacht.

Mit Beschluss des Gemeinderates vom2020 wurde der Bebauungsplan "Raubling Ost-Teil IV", in Fassung vom2020 gem. §10 Abs.1 BauGB als Satzung, beschlossen.

Raubling, den2020

(Siegel)

O