

ZEICHNERISCHE FESTSETZUNGEN ZUM BEBAUUNGSPLAN

1. Art der baulichen Nutzung

(§ 9 Abs. 1 Nr. 1 BauGB, §§ 1 bis 11 BauNVO)




Sonstiges Sondergebiet
(§ 11 BauNVO)

2. Sonstige Planzeichen




Grenze des räumlichen Geltungsbereichs des Bebauungsplans
(§ 9 Abs. 7 BauGB)

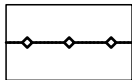
HINWEISE UND NACHRICHTLICHE ÜBERNAHMEN



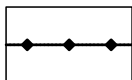
Bestehende Flurstücksgrenze mit Flurstücksnummer



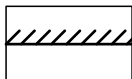
Bestehende Bebauung (Haupt- und Nebengebäude) mit Hausnummer



Hauptleitung unterirdisch, bestehender Kanal



Hauptleitung oberirdisch, bestehende Stromleitung 20 kV UWO



Gemarkungsgrenze